

**WYPIS I WYRYS
Z MIEJSCOWEGO PLANU ZAGOSPODAROWANIA PRZESTRZENNEGO**

1. **Oznaczenie działki**
1575/61 obręb Kostrzyn, gmina Kostrzyn, powiat poznański, województwo wielkopolskie
2. **Wypis:** z uchwały Rady Miejskiej Gminy Kostrzyn nr XXXVIII/191/97 z dnia 5 września 1997 r. /Dz. U. Woj. Poznańskiego z 1997 r. nr 20 poz. 167 z dnia 15.10.1997 r./ w sprawie miejscowego planu zagospodarowania przestrzennego terenów zabudowy mieszkaniowo-usługowej w rejonie ul. Kórnickiej w Kostrzynie – załącznik 1.
3. **Wyrys:** z załącznika nr 1 do uchwały Rady Miejskiej Gminy Kostrzyn nr XXXVIII/191/97 z dnia 5 września 1997 r. /Dz. U. Woj. Poznańskiego z 1997 r. nr 20 poz. 167 z dnia 15.10.1997 r./ w sprawie miejscowego planu zagospodarowania przestrzennego terenów zabudowy mieszkaniowo-usługowej w rejonie ul. Kórnickiej w Kostrzynie – załącznik 2.
4. **Przeznaczenie w planie:**
dz. 1575/61 – poszerzenie pasa drogowego ul. Kórnickiej (symbol KDK436)
5. **Stan na dzień:** 20 października 2022 r.
6. Wypis sporządzono na **13** stronach formatu A4.
7. Wyrys sporządzono na 2 stronach formatu A4.
8. **Wnioskodawca:**
Zakład Komunalny, ul. Poznańska 2, 62-025 Kostrzyn.
9. Wypis i wyrys wydano w celu: wykonania projektu budowy sieci kanalizacji sanitarnej w ul. Kórnickiej w Kostrzynie
10. **Opłata skarbową:**
Nie podlega opłacie skarbowej zgodnie z art. 2 ust. 1 pkt. 2 ustawy z dnia 16 listopada 2006 roku o opłacie skarbowej (Dz. U. z 2021 r. poz. 1923).
11. Sporządziła: Daria Drożyńska, młodszy referent ds. gospodarki przestrzennej.
12. Załączniki: 2.
13. **UWAGA:** Niniejszy dokument nie rodzi prawa do dysponowania gruntem na cele budowlane, nie narusza prawa własności i uprawnień osób trzecich i nie jest równoznaczny z prawem zabudowy.



w sprawie miejscowego planu zagospodarowania przestrzennego terenów zabudowy mieszkaniowo - usługowej w rejonie ul. Kórnickiej w Kostrzynie

Na podstawie art. 26 ustawy z dnia 7 lipca 1994 r. o zagospodarowaniu przestrzennym (Dz.U. Nr 89 poz. 415 z 1994 r. oraz art. 18 ustępu 2 pkt. 5 i art. 40 ust. 1 ustawy z dnia 8 marca 1990 r. o samorządzie terytorialnym (jednolity tekst Dz.U. z 1996 r. nr 13 poz. 74 ze zmianami) uchwala się miejscowy plan zagospodarowania przestrzennego terenów zabudowy mieszkaniowo- usługowej w rejonie ulicy Kórnickiej w Kostrzynie - zmienia plan zagospodarowania przestrzennego miasta.

ROZDZIAŁ I


Przepisy ogólne

§ 1

1. Miejscowy plan zagospodarowania przestrzennego terenów zabudowy mieszkaniowo - usługowej w Kostrzynie Wlkp. obejmuje obszar 39,0 ha położony w południowo wschodniej części miasta.
2. Granice obszaru objętego niniejszym miejscowym planem zagospodarowania przestrzennego, określa rysunek w skali 1 : 1000 stanowiący załącznik do niniejszej uchwały i integralnej jej części.

§ 2

1. Przedmiotem ustaleń planu są:
 - 1) obszary przemysłowe oznaczone na rysunku planu symbolem PP,
 - 2) tereny działalności gospodarczej i usług technicznych oznaczone na rysunku planu symbolem PG,



- 3) tereny usług komercyjnych z parkingami oznaczonymi na rysunku planu symbolem UC/K
 - 4) tereny usług z zielenią towarzyszącą oznaczone na rysunku planu symbolem UZ,
 - 5) obszary mieszkaniowo - usługowe oznaczone na rysunku planu symbolem MU
 - 6) tereny urządzeń rekreacyjno - sportowych oznaczone na rysunku planu symbolem US
 - 7) tereny mieszkalnictwa jednorodzinnego oznaczone na rysunku planu symbolem M,
 - 8) tereny urządzeń infrastruktury technicznej oznaczone na rysunku planu symbolem JI,
 - 9) Tereny zieleni ozdobnej oznaczone na rysunku planu symbolem ZP,
 - 10) Tereny zieleni izolacyjnej oznaczone na rysunku planu symbolem ZI.
3. Tereny o których mowa w ust. 2 mogą być w całości wykorzystane na cele zgodne z ich podstawowym przeznaczeniem lub częściowo na cele przeznaczenia podstawowego i dopuszczalnego na zasadach ustalonych w dalszych przepisach.

§ 3

1. Ilekroć w dalszych przepisach niniejszej uchwały jest mowa o :
- 1) planie - należy przez to rozumieć ustalenia planu, o których mowa w § 1 uchwały, o ile z treści przepisu nie wynika inaczej,
 - 2) uchwałę - należy przez to rozumieć niniejszą uchwałę Rady Miejskiej Gminy w Kostrzynie, o ile z treści przepisu nie wynika inaczej,
 - 3) rysunku planu - należy przez to rozumieć rysunek planu na mapie w skali 1 : 1000, stanowiący załącznik do niniejszej uchwały,
 - 4) przepisach szczególnych i odrębnych - należy przez to rozumieć przepisy ustaw wraz z aktami wykonawczymi,
 - 5) przeznaczeniu podstawowym - należy przez to rozumieć także przeznaczenie, które powinno przeważać na danym obszarze wyznaczonym liniami rozgraniczającymi,



Zgodność kopii z oryginałem stwierdzam

2022 - 10 - 20

10.00.2022 dnia ... podpis ...

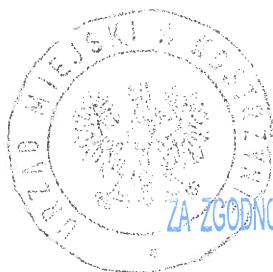
ZA ZGODNOŚĆ Z ORYGINAŁEM

- 6) przeznaczeniu dopuszczalnym - należy przez to rozumieć rodzaje przeznaczenia inne niż podstawowe, które uzupełniają lub wzbogacają przeznaczenie podstawowe,
- 7) inwestycje szczególnie szkodliwe dla środowiska i zdrowia ludzi - należy przez to rozumieć inwestycje wymienione jako szczególnie szkodliwe dla środowiska i zdrowia ludzi w „Rozporządzeniu Ministra Ochrony Środowiska, Zasobów Naturalnych i Leśnictwa” z dn. 13 maja 1995 r.
- 8) inwestycje mogące pogorszyć stan środowiska - należy przez to rozumieć inwestycje wymienione jako mogące pogorszyć stan środowiska w „Rozporządzeniu Ministra Ochrony Środowiska, Zasobów Naturalnych i Leśnictwa” z dn. 13 maja 1995 r.
- 9) usługi komercyjne - należy przez to rozumieć usługi handlu oraz działalność gospodarczą nie należącą do grupy inwestycji szczególnie szkodliwych dla środowiska wymienionych przepisach szczegółowych w tym kilka rodzajów inwestycji z grupy inwestycji mogących pogorszyć stan środowiska.

§ 4

1. Integralną częścią planu jest rysunek planu w skali 1 : 1000, stanowiący załącznik do niniejszej uchwały.
2. Następujące oznaczenia graficzne w rysunku planu są obowiązującymi ustaleniami planu:
 - 1) linie rozgraniczające tereny o różnym przeznaczeniu,
 - 2) obowiązujące podziały wewnętrzne,
 - 3) linie zabudowy nieprzekraczalne
 - 4) obowiązujące linie zabudowy
 - 5) linie rozgraniczające strefę techniczną linii napowietrznej 15 kV,
 - 6) nasadzenia o charakterze alei,
 - 7) pasy zieleni izolacyjnej,
 - 8) przekroje poprzeczne ulic

Wzrost kopii z oryginałem stwierdzam
2022 - 10 - 20
data podpis



ZA ZGODNOŚĆ Z ORYGINAŁEM

[Handwritten signature]

§ 5

1. Dopuszcza się zmiany podziału wewnętrznego - podział na działki pod warunkiem
 - 1) przedłożenia przez inwestora koncepcji zagospodarowania terenu wykonanego przez uprawnionego urbanistę w której :
 - a) zachowany będzie wjazd i wyjazd na każdą działkę przodem z drogi publicznej,
 - b) podział terenu na działki nawiąże do charakteru istniejących lub projektowanych cech terenu.

ROZDZIAŁ 2

Przepisy szczegółowe

§ 6

1. Wyznacza się „obszar przemysłowy” oznaczony na rysunku planu symbolem „PP” z podstawowym przeznaczeniem gruntów pod zakłady produkcyjne, rzemieślnicze, bazy składy i magazyny - hurtownie.
2. Na terenach o których mowa w ust. 1 ustala się następujące zasady zagospodarowania:
 - 1) wzdłuż granic wydzielonych terenów pod działalność „PP” posadzić pasy szczelnej zieleni piętrowej o szerokości 6,0 m,
 - 2) obiekty kubaturowe lokalizować równolegle do linii kolejowej celem ekranizacji hałasu,
 - 3) parkingi i garaże lokalizować na terenie działek,
 - 4) nieprzekraczalna wysokość zabudowy 7,0 m od poziomu terenu do kalenicy dachu.
3. Na terenach o których mowa w ust. 1 dopuszcza się lokalizację sieci i urządzeń infrastruktury technicznej.

Zgodność kopii z oryginałem stwierdził

2022-10-20

Kierownik dnia ... podpis ...



ZA ZGODNOŚĆ Z ORYGINAŁEM

Zgodność

Kierownik

§ 7

1. Ustala się tereny działalności gospodarczej i usług technicznych, oznaczone na rysunku planu symbolami od 2 PG do 4 PG.
2. Na terenach o których mowa w ust. 1 ustala się następujące zasady zagospodarowania:
 - 1) wzdłuż granic wydzielonych terenów działalności gospodarczych posadzić pasy szczelnej zieleni piętrowej o szerokości 6,0 m.
 - 2) obiekty kubaturowe sytuować dłuższą osią równoległą do linii kolejowej.
 - 3) parkingi i garaże lokalizować na terenie działek.
3. Uciążliwość działalności prowadzonej w obiektach wymienionych w ust. 1 nie może przekroczyć granic obszarów oznaczonych symbolem PG.
4. Na terenach o których mowa w ust. 1 dopuszcza się lokalizację urządzeń infrastruktury technicznej i komunikacji.
5. Na terenach o których mowa w ust. 1 ustala się zakaz:
 - 1) wprowadzania usług należących do grupy inwestycji szczególnie szkodliwych dla środowiska i zdrowia ludzi,
 - 2) realizacji obiektów przeznaczonych na stały pobyt ludzi.

§ 8

1. Na terenach oznaczonych na rysunku planu symbolem UC/K ustala się następujące przeznaczenie podstawowe: usługi handlu, gastronomii i rzemiosła oraz inne usługi komercyjne (siłownie, solarium itp.) wraz z parkingami dla użytkowników i personelu.
2. Formę projektowanych budynków usługowych kształtować przy zachowaniu:
 - 1) nieprzekraczalnej wysokości zabudowy 2 kondygnacje lub 7,0 m.
W wypadku dachu dwuspadowego wysokość ta mierzona jest od poziomu terenu do kalenicy dachu.
3. Ustala się następujące dopuszczalne przeznaczenie terenu:
 - 1) mieszkalnictwo wbudowane lub towarzyszące,
 - 2) nieuciążliwe zakłady drobnej wytwórczości.

Zgodność kopii z oryginałem stwierdzam

2022 -10- 20

Wzryn, dnia podpis



ZA ZGODNOŚĆ Z ORYGINAŁEM

[Handwritten signature]

- 3) zieleni urządzonej.
- 4) urządzenia infrastruktury technicznej.
- 4) Warunkiem dopuszczenia przeznaczenia terenu o którym mowa w art. 3 jest :
 - 1) dostosowanie dopuszczanego przeznaczenia terenu do wymagań przeznaczenia podstawowego.

§ 9

1. Na terenach oznaczonych na rysunku planu symbolem UZ, ustala się jako użytkowanie podstawowe usługi z zielenią towarzyszącą tj. ogródki gastronomiczne, place zabaw.
2. Na terenach o których mowa w ust. 1 dopuszcza się obiekty kubaturowe o lekkiej konstrukcji, które nie mogą przekraczać powierzchnią zabudowy 10 % powierzchni całkowitej działki, maksymalna wysokość 3,5 m od poziomu terenu do kalenicy dachu.
3. Granice działki oraz teren wewnątrz obsadzić drzewami, krzewami, żywopłotem. Stół i krzesła umocować na stałe w podłożu.
4. Na terenach o których mowa w ust. 1 dopuszcza się użytkować jako skwer bez przeznaczenia komercyjnej z ogrodzeniem o wysokości 30 cm, które ma być przeszkodą dla parkowania samochodów.

§ 10

1. Ustala się obszary mieszkaniowo - usługowe, oznaczone na rysunku planu symbolem MU.
2. Na obszarach o których mowa w ust. 1 ustala się następujące zasady zagospodarowania:
 - 1) usługi lokalizować w parterze budynku mieszkalnego lub w obiekcie dobudowanym do budynku mieszkalnego,
 - 2) usytuowanie projektowanych budynków mieszkalnych musi uwzględniać obowiązujące linie zabudowy,
 - 3) formę projektowanych budynków mieszkalnych ukształtować przy zastosowaniu następujących parametrów i elementów :

Zgodność kopii z oryginałem stwierdzam:

2022 - r - 20 - 20

Koszalin, dnia podpis



ZA ZGODNOŚĆ Z ORYGINAŁEM

[Handwritten signature]

- 1) nieprzekraczalna wysokość zabudowy 2 kondygnacje z dachem stromym (plus poddasze) lub 10,0 m od poziomu terenu do kalenicy dachu,
- 2) budynki ustawiane kalenicami prostopadle do pierzei placu.
- 3) dopuszcza się zwieńczenie ściany szczytowej attyką,
- 4) przewiduje się możliwość podpiwniczenia budynków.
3. Na terenach o których mowa w ust. 1 dopuszcza się lokalizację:
 - 1) obiektów produkcyjnych nieuciążliwych dla środowiska,
 - 2) sieci urządzeń infrastruktury technicznej.
4. Tereny oznaczone na rysunku planu symbolami 12 MU, 13 MU, 15 MU, 17 MU, 20 MU, 21 MU można łączyć z terenami oznaczonymi odpowiednio symbolami 30 MU, 31 MU, 36 MJ, 37 MJ, 41 MJ.
5. Na połączonych terenach o których mowa w ust. 4 dopuszcza się jako przeznaczenie podstawowe usługi pod warunkiem zachowania ustaleń z ust. 2 i 3.
6. Na terenach o których mowa w ust. 1 nie dopuszcza się wprowadzania:
 - 1) budynków mieszkalnych, usługowych, usług należących do grupy inwestycji szkodliwych dla środowiska i zdrowia ludzi lub do grupy inwestycji pogarszających stan środowiska.

§ 11

1. Na terenach przeznaczonych na rysunku planu symbolem US ustala się jako przeznaczenie podstawowe urządzenia rekreacyjno - sportowe tj.:
 - 1) boiska sportowe wielofunkcyjne,
 - 2) obiekty kubaturowe związane z obsługą boiska: szatnie, wypożyczalnię sprzętu, obiekty odnowy biologicznej,
 - 3) obiekty kubaturowe do całorocznego uprawiania sportu - hala sportowa, pływalnia,
 - 4) obrzeża terenu przeznaczyć pod aleje spacerowe wyposażone w ławki, kosze na śmieci. Aleje spacerowe biegnące równoległe do jezdni przejmują funkcję chodników,
 - 5) parkingi zlokalizować bezpośrednio przy jezdniach sąsiadujących z terenami oznaczonymi symbolem US.

Zgodność kopii z oryginałem stwierdzam:
 2022 - 1n - 2 0
 datę dnia podpis



ZA ZGODNOŚCIĄ Z ORYGINAŁEM

[Handwritten signature]


2. Na terenach o których mowa w ust. 1 jako przeznaczenie dopuszczalne ustala się:
 - 1) urządzenia infrastruktury technicznej,
 - 2) usługi handlowe, gastronomiczne związane z obiektami sportowymi.
3. Obiekty i urządzenia o których mowa w ust. 2 pkt. 2 dopuszcza się pod warunkiem, że stanowią uzupełnienie lub wzbogacenie przeznaczenia podstawowego

§ 12

1. Wyznacza się tereny mieszkalnictwa jednorodzinnego oznaczone na rysunku planu symbolem MJ.
2. Na terenach o których mowa w ust. 1 ustala się następujące zasady zagospodarowania:
 - 1) szerokość frontu działki budowlanej min. 20,0 m,
 - 2) dopuszcza się lokalizację na działce budynku gospodarczego,
 - 3) od frontu działek stosować ogrodzenie o wysokości 150 cm, w tym podmurówka o wysokości 60 cm. Między działkami dopuszcza się ogrodzenie z siatki,
 - 4) na działce przewidzieć miejsce pod kompostownik na odpadki organiczne oraz zbiornik na deszczówkę do podlewania ogrodu.
3. Na terenach o których mowa w ust. 1 ustala się następujące zasady kształtowania zabudowy:
 - 1) maksymalna wysokość budynku mieszkalnego 11,0 m od poziomu terenu do kalenicy dachu; dwie kondygnacje plus poddasze użytkowe,
 - 2) budynki mieszkalne o dachach stromych
 - 3) maksymalna wysokość budynku gospodarczego 5,0 m od poziomu terenu do kalenicy dachu,
 - 4) budynki gospodarcze niezabłokowane o dachach dwuspadowych.
4. Na terenach o których mowa w ust. 1 dopuszcza się:
 - 1) zabudowę mieszkaniową szeregową bliźniaczą, małe domy mieszkalne,
 - 2) obiekty usługowe i produkcyjne nieuciążliwe dla środowiska,
 - 3) możliwość lokalizowania budowli i urządzeń związanych z siecią uzbrojenia technicznego.

Zgodność kopii z oryginałem stwierdzam:
2022-10-20

Urząd, dnia podpis



ZA ZGODNOŚĆ Z ORYGINAŁEM

[Handwritten signature]

5. Na terenach o których mowa w ust. 1 nie dopuszcza się wprowadzenia do budynków mieszkalnych lub gospodarczych usług należących do grupy inwestycji szczególnie szkodliwych dla środowiska lub do grupy inwestycji mogących pogorszyć stan środowiska.

§ 13


1. Tereny oznaczone na rysunku planu symbolem MJi obejmują tereny mieszkaniowe istniejące i projektowane.
2. Istniejąca zabudowa mieszkaniowa może podlegać wymianie, rozbudowie i przebudowie pod warunkiem utrzymania podstawowego przeznaczenia terenu - mieszkalnictwa.
3. Nową zabudowę mieszkaniową kształtować zgodnie z ustaleniami § 12.

§ 14

1. Tereny oznaczone na rysunku planu symbolem MJs są obszarami mieszkalnictwa jednorodzinnego zlokalizowanymi na terenie istniejącego sadu.
2. Zakłada się, że realizacja obszarów mieszkaniowych może nastąpić po wyeksploatowaniu sadu - ok. 12 lat z wyjątkiem połączeń komunikacji kołowej.
3. W stosunku do zabudowy mieszkaniowej obowiązują ustalenia zawarte w § 12.
4. Dopuszcza się możliwość wcześniejszej realizacji zabudowy mieszkaniowej pod warunkiem minimalizacji wycinki drzew.

§ 15

1. Tereny oznaczone na rysunku planu symbolem ZP, to tereny przeznaczone pod zielen o charakterze dekoracyjnym.
2. Teren wyposażyć w ławki i kosze na śmieci.



ZA ZGODNOŚĆ Z ORYGINAŁEM

2022-10-29

3. Dopuszcza się ogrodzenia o wysokości do 30 cm jako element ochrony przed parkowaniem samochodów.

§ 16

1. Ustala się poszerzenie pasa drogowego ul. Kórnickiej będącej ciągiem drogi krajowej nr 434 Kostrzyn - Kórnik - Śrem oznaczonej na rysunku planu symbolem DK 434.
Dla poszerzenia wyznacza się pas terenu po wschodniej stronie drogi o szerokości 7 - 14 m w którym przebiegają przewody urządzeń podziemnych.
- Wyznacza się na ul. Kórnickiej pięć nowych skrzyżowań: jedno z ulicą zbiorczą KZ 1/2,
- Trzy z ulicami lokalnymi KL 1/2,
- Jedno z ulicą dojazdową KD,
- Zachowuje się istniejące wjazdy do budynków z ulicy Kórnickiej (droga krajowa nr 434), nie dopuszcza się nowych wjazdów.
Wyznacza się linię nowej zabudowy w odległości 25 m od krawędzi jezdni ul. Kórnickiej.
2. Ustala się linie rozgraniczające ulicy zbiorczej oznaczonej symbolem KZ 1/2 w pasie o szerokości 20 m oraz 3 metrowe pasy zieleni po obu stronach jezdni.
3. Ustala się linie rozgraniczające ulic lokalnych oznaczonych symbolem KL 1/2 w pasie o szerokości 18 m oraz 3 metrowe pasy zieleni po obu stronach jezdni.
4. Ustala się linie rozgraniczające ulic dojazdowych oznaczonych symbolem KD w pasie o szerokości 10 m, pozostawia się istniejącą 12 metrową szerokość ulicy dojazdowej oznaczonej numerem ewidencyjnym 1561.
5. Ustala się linie rozgraniczające ciągów pieszojezdnych oznaczonych symbolem Kdx w pasie o szerokości 7 i 8 m. Nawierzchnię ciągu pieszojezdnego wykonać jako jednoprzestrzenną bez podziału na chodnik i jezdnię.
6. Ustala się linie rozgraniczające ciągów pieszych oznaczonych symbolem Ks w pasie o szerokości 3 m.



Zgodność kopii z oryginałem: siwienizant
2022 -10- 2 0
Kostrzyn, dnia podpis:

ZA ZGODNOŚĆ Z ORYGINAŁEM

[Handwritten signature]

Zgodność
Kostrzyn

§ 17

1. Zaopatrzenie w wodę przewiduje się z sieci miejskiej.
 2. Dla odprowadzenia ścieków sanitarnych należy pobudować kanały w projektowanych ulicach w nawiązaniu do przebiegającego przez teren osiedla kolektora.
 3. Do czasu uruchomienia kanalizacji sanitarnej dopuszcza się budowę zbiorników bezodpływowych na poszczególnych działkach.
 4. Dla zasilania w energię elektryczną projektowanego zespołu działek budowlanych pobudować trzy stacje transformatorowe 15/0,4 kV typu kablowego oznaczone na rysunku planu symbolem II.
- Teren trafostacji otoczyć krzewami ozdobnymi, a obiekt trafostacji winien nawiązywać formą do zabudowy sąsiadującej.
- 1) Dla zasilania projektowanych stacji transformatorowych ułożyć kable linii 15 kV w chodnikach projektowanych i istniejących ulic.
 - 2) Sieć niskiego napięcia linie nn - 0,4 kV zasilające budynki mieszkalne zaprojektować jako kablowe pierścieniowe.

§ 18


Opłata za sieć stawkę służącą naliczaniu jednorazowych opłat o jakich mowa w art. 36 ust. 3 ustawy z dnia 7 lipca 1994 r. o zagospodarowaniu przestrzennym w wysokości 20 %

§ 19

Traci moc Uchwała Rady Miasta i Gminy Kostrzyn Nr XXX/167/92 z dnia 3.11.1982 r. ogłoszona w Dzienniku Urzędowym Województwa Poznańskiego Nr 16/92 poz. 148 w sprawie miejscowego planu zagospodarowania przestrzennego m. Kostrzyn w części sprzecznej z ustaleniami planu uchwalonymi niniejszą uchwałą.

§ 20

Wykonanie niniejszej uchwały powierza się Zarządowi Miasta Kostrzyna.



ZA ZGODNOŚĆ Z ORYGINAŁEM

[Signature]

§ 21


Uchwała w sprawie niniejszego planu zagospodarowania przestrzennego wchodzi w życie po upływie 14 dni od dnia ogłoszenia w Dzienniku Urzędowym Województwa Poznańskiego.

PRZEDSIĘDWIĘTA
RADY MIEJSKIEJ W KOSTRZYNIE
[Signature]
mgr inż. Andrzej Gładki

Zgodność kopii z oryginałem stwierdzam

2022 - 10 - 20

Urząd dnia 2022.10.20



ZA ZGODNOŚĆ Z ORYGINAŁEM

[Signature]

